

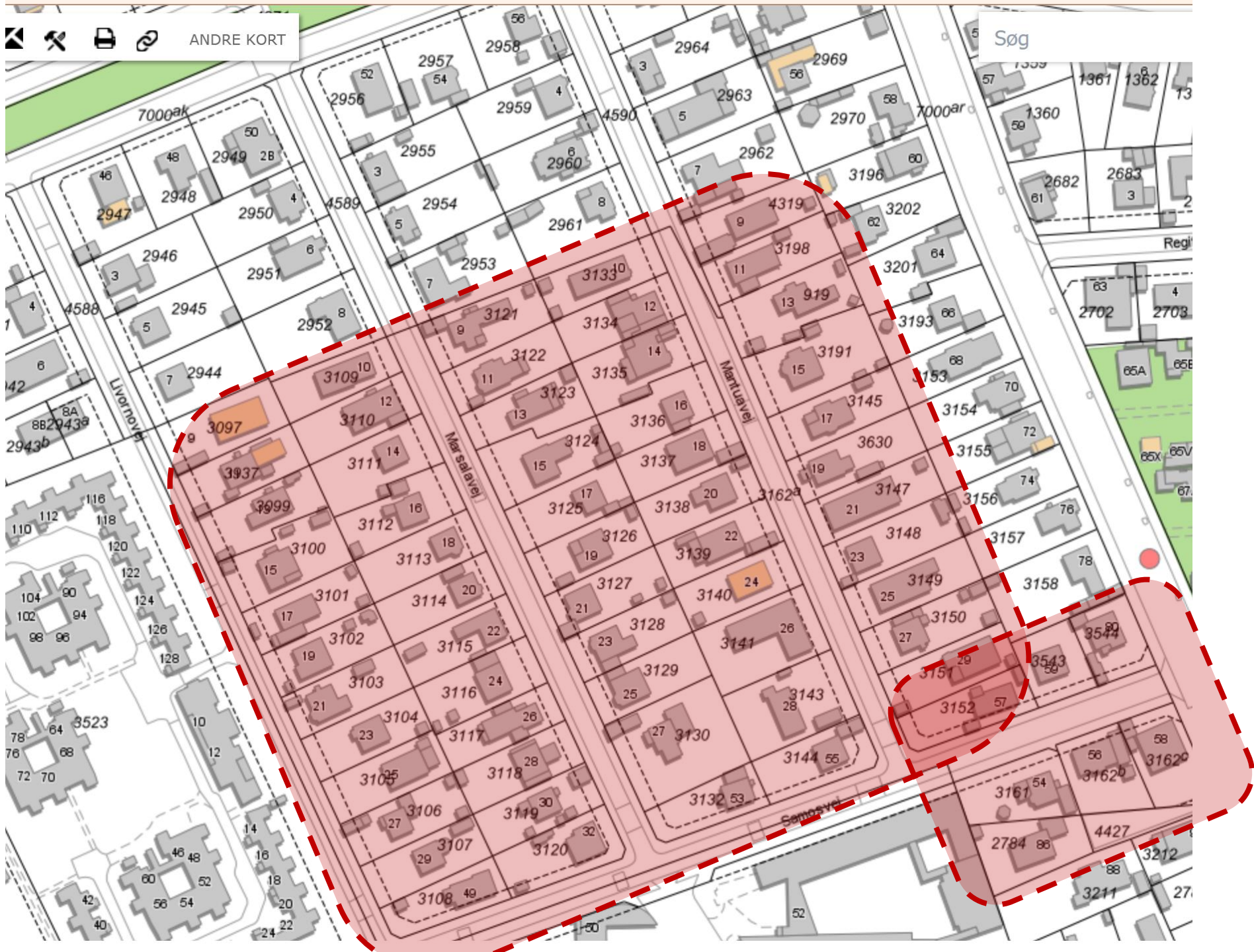
Revideret ansøgning om vejændring #2

Grundejerforeningen Landlyst 2300 KBH S

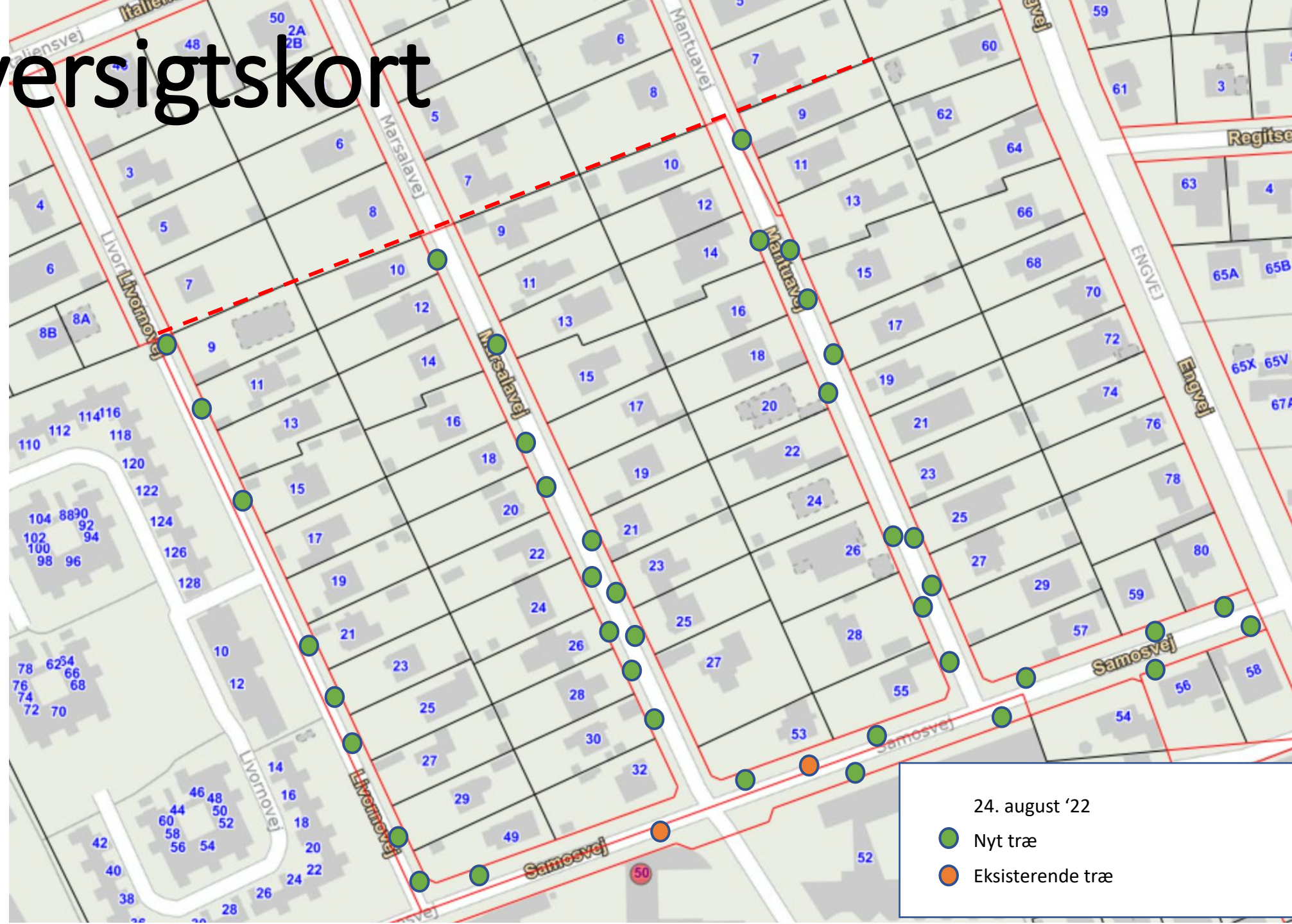
Den 11/9/2022

Ændring ift. revideret ansøgning #1 af
24. august 2022

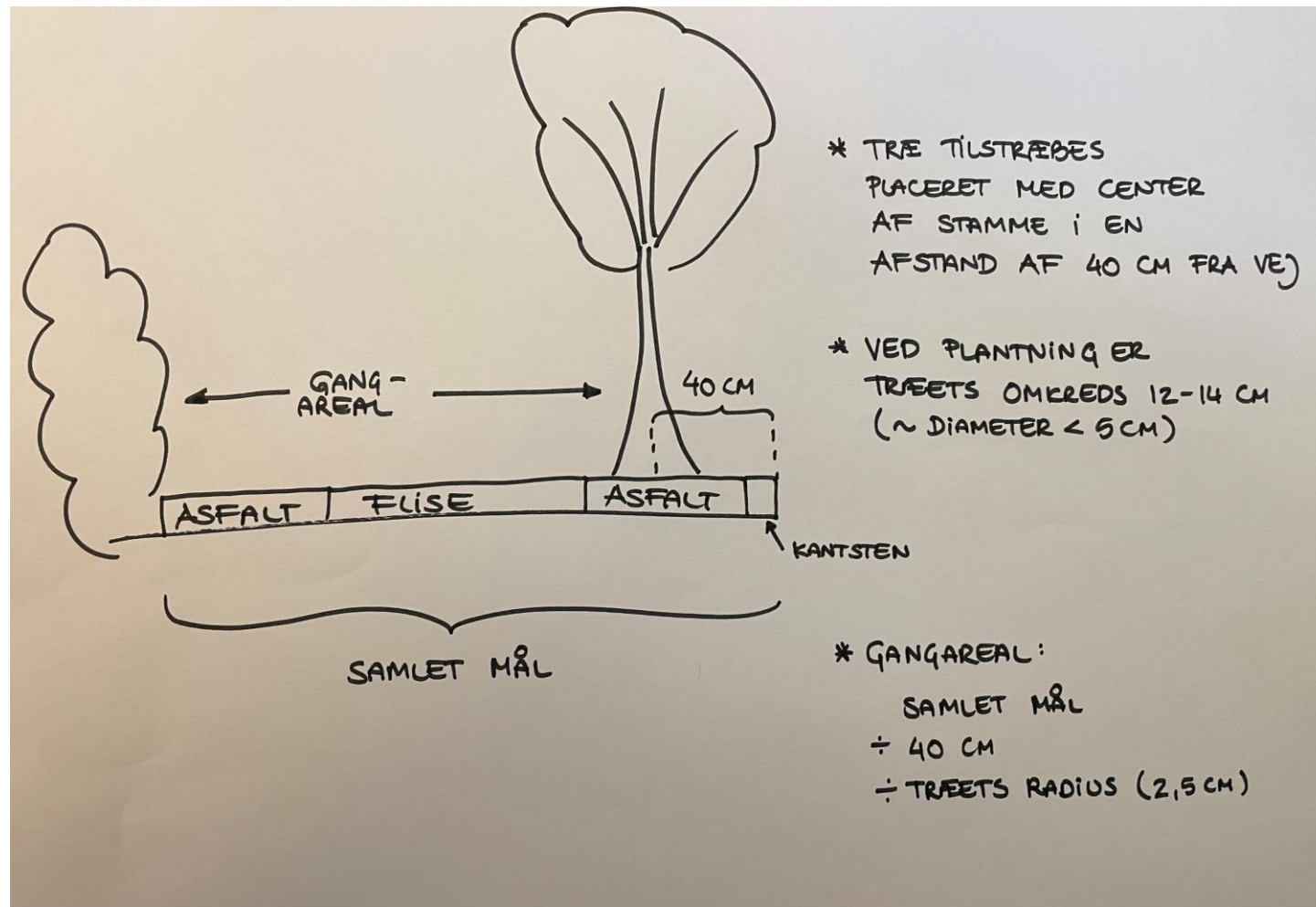
Principskitse for placering af træer inkl. opmåling af gangareal tilføjet



Oversigtskort



Principskitse for placering af træer inkl. opmåling af gangareal



(cm)	Samlet mål	Gangareal
Livornovej (ulige nr)	201	158,5
Mantuavej (lige nr)	238	195,5
Mantuavej (ulige nr)	252	209,5
Marsalavej (lige nr)	233	190,5
Marsalavej (ulige nr)	206	163,5
Samosvej (lige nr)	270	227,5
Samosvej (ulige nr)	258	215,5
Samosvej (lige nr v. skolen)	220	177,5

Se detaljer for opmåling på følgende slides

Mantuavej



Nyt træ



Nuv. træ

DONG/TDC



Brandhane



Lygtepæl



Overkørsel



Elskab



Skilt



Mantuavej - opmåling

- Opmåling foretaget ud for nr. 23/25 hhv. nr. 24 (illustreret ved røde streger)

(cm)	Samlet mål	Gangareal
Mantuavej (lige nr)	238	195,5
Mantuavej (ulige nr)	252	209,5



Marsalavej




Nyt træ



Nuv. træ

DONG/TDC

Overkørsel



Brandhane



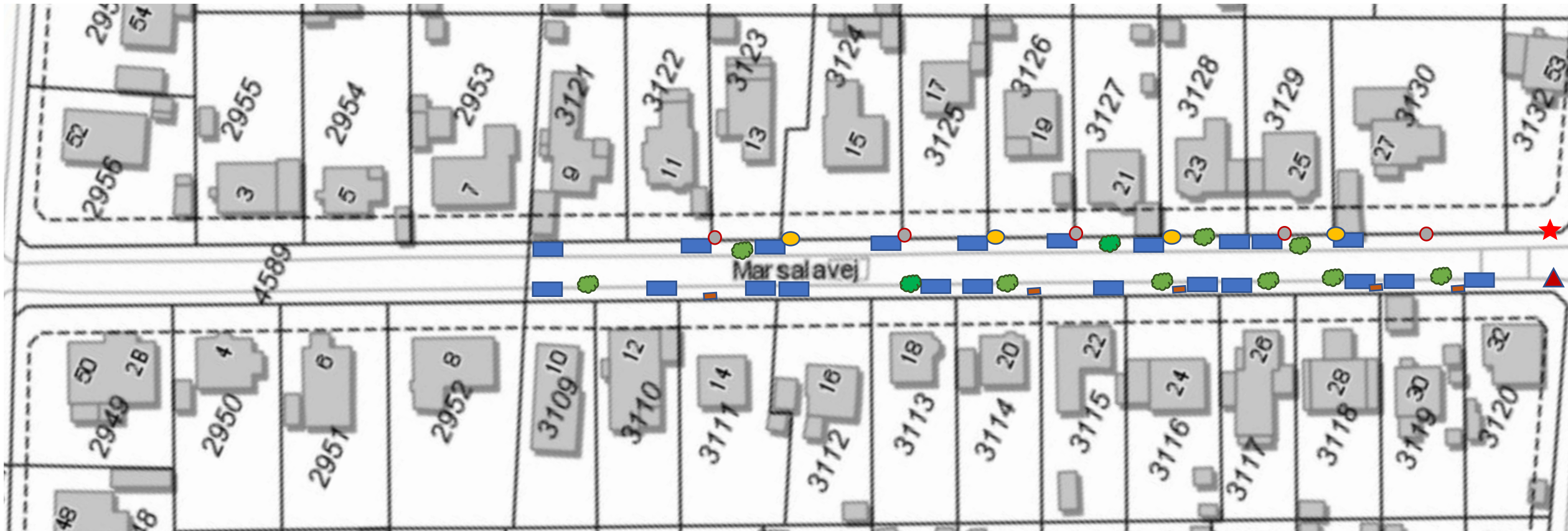
Lygtepæl



Elskab



Skilt



Marsalavej - opmåling

- Opmåling foretaget ud for nr. 25 hhv. nr. 30 (illustreret ved røde streger)

(cm)	Samlet mål	Gangareal
Marsalavej (lige nr)	233	190,5
Marsalavej (ulige nr)	206	163,5



Livornovej



Nyt træ



Nuv. træ

DONG/TDC



Brandhane



Lygtepæl

Overkørsel



Elskab



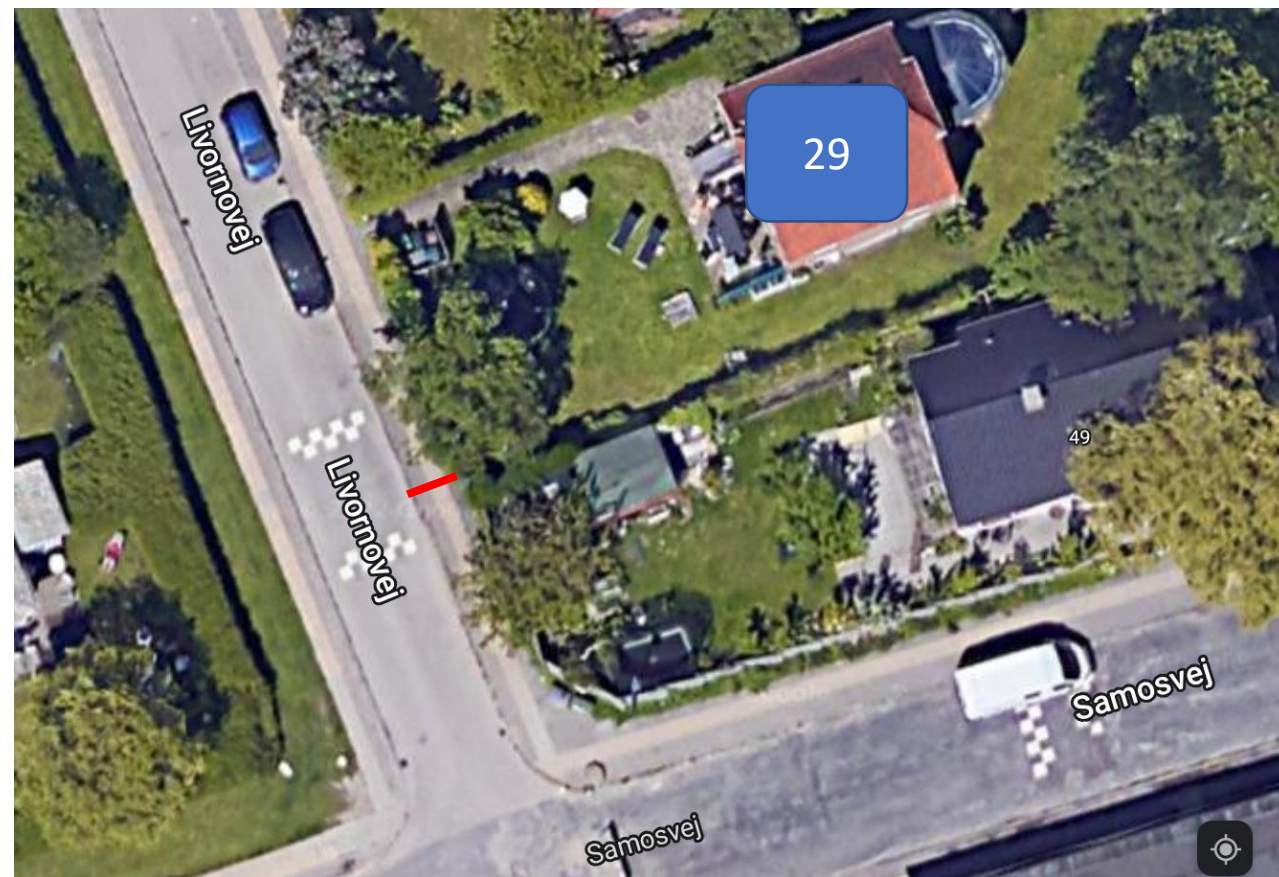
Skilt



Livornovej - opmåling

- Opmåling foretaget ud for nr. 29 (illustreret ved rød streg)

(cm)	Samlet mål	Gangareal
Livornovej (ulige nr)	201	158,5



Samosvej

- | | | | | | |
|---|----------|---|------------|---|--------|
|  | Nyt træ |  | Brandhane |  | Elskab |
|  | Nuv. træ |  | Lygtepæl |  | Skilt |
|  | DONG/TDC |  | Overkørsel | | |



Samosvej - opmåling

- Opmåling foretaget ud for nr. 54 og 55 samt ved Friluftsskolen (illustreret ved røde streger)

(cm)	Samlet mål	Gangareal
Samosvej (lige nr)	270	227,5
Samosvej (ulige nr)	258	215,5
Samosvej (lige nr v. skolen)	220	177,5

