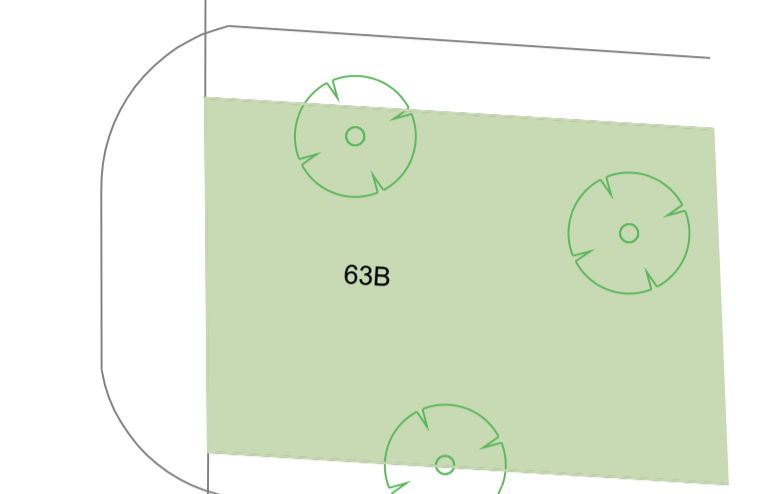
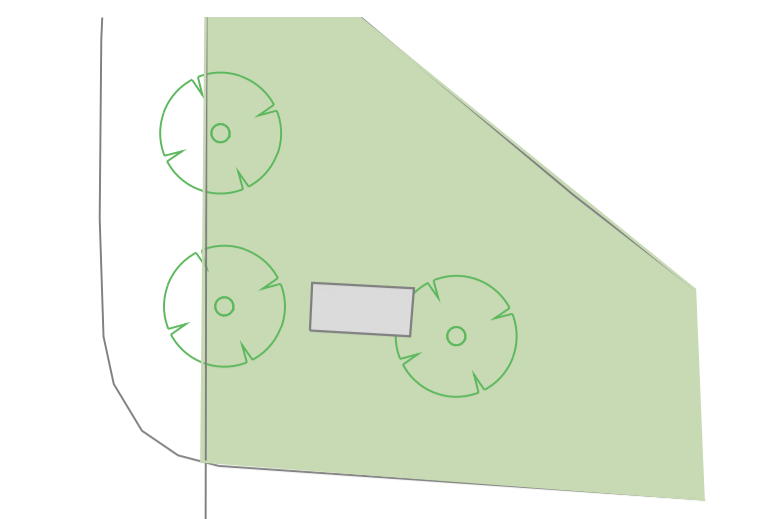


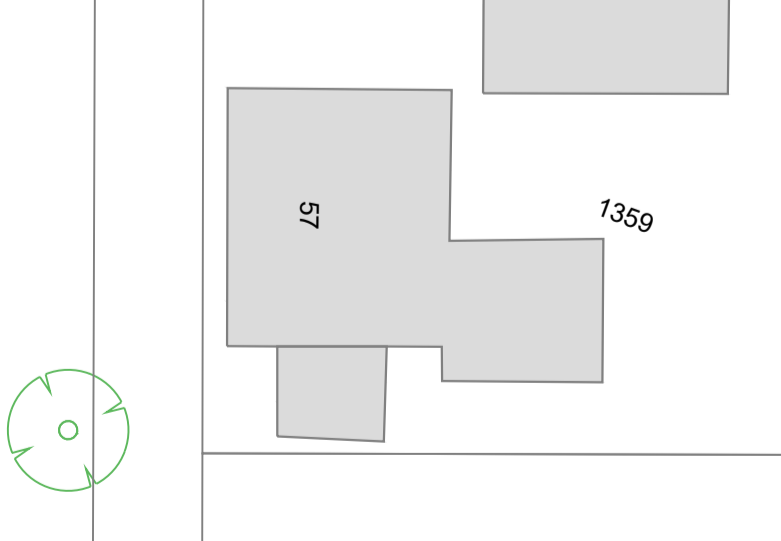
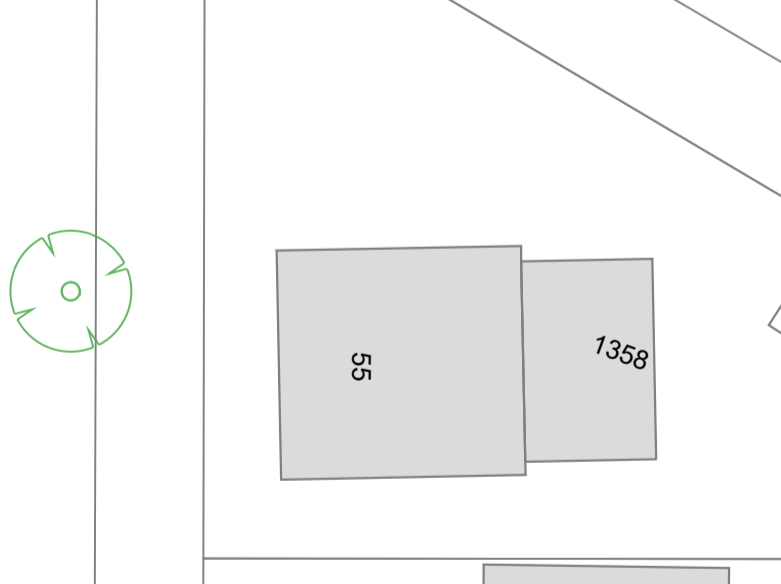
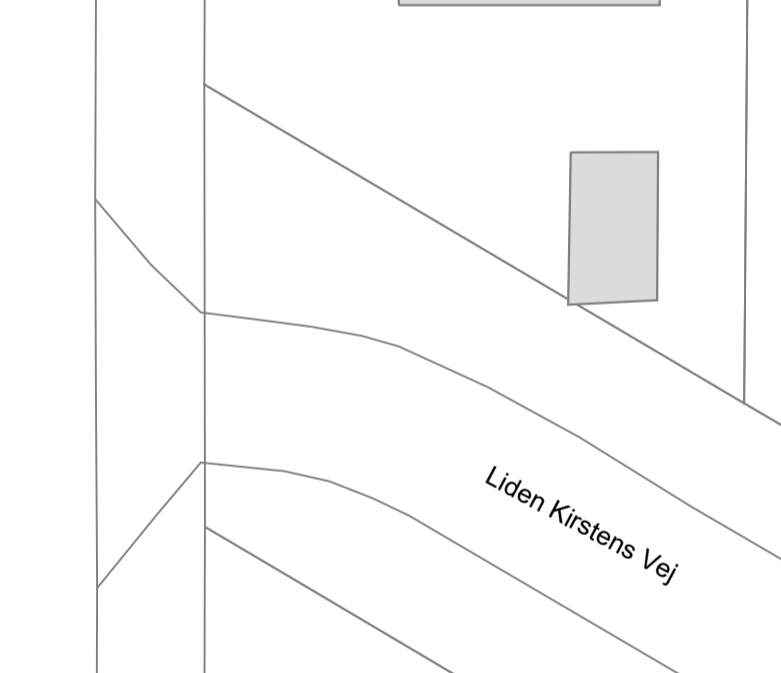
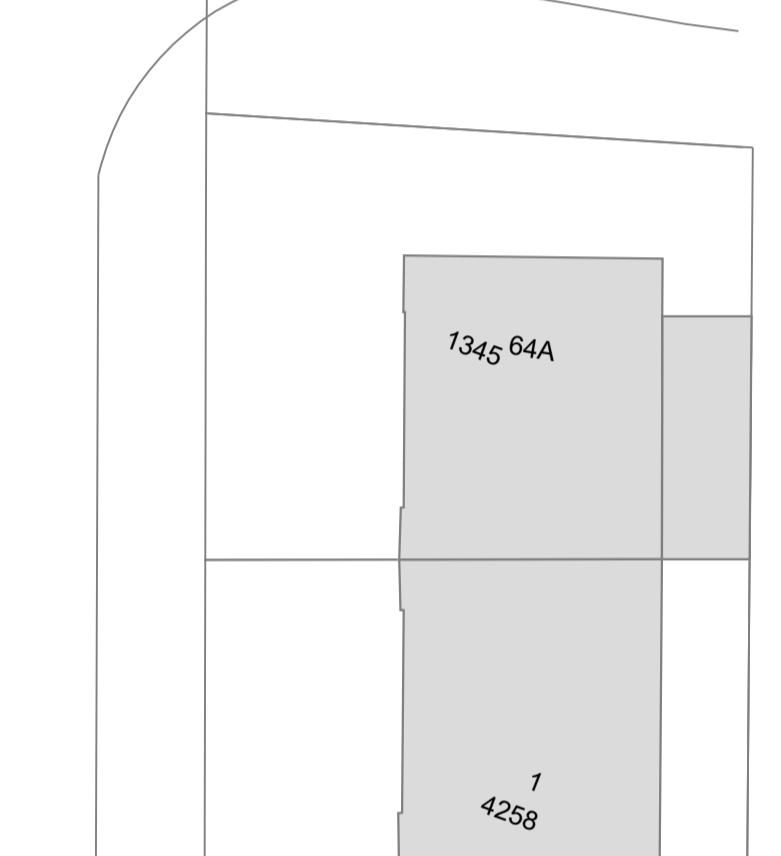
ENGEVJ

ITALIENSVEJ

ENGEVJ



ITALIENSVEJ



Note:
 Koordinater er angivet i UTM32 og koter referencer til DVR90.
 Ubenævnte mål i meter.

Signaturer:

- Baggrundskort
- Overkørsel
- Fremtidig planlagt overkørsel
- Projektgrænsning (grundejerforeninger)
- Projekteret regnbed
- Projekteret vejbump
- Overkørsel nedlægges

F					
E					
D					
C					
B					
A					
REV.	DATE.	TEGN./KONTR.	RETTELSE		
TEGNET AF & DATO		KONTR. AF & DATO	GDOK. AF & DATO	MÅL	FORMAT
Tegner		Kontroller	Godkender	1:250	A1
TEKST GRØNNE VEJE PLACERING AF REGNBEDE OVERFLADELØSNING GF FREDENSHØJ PROJEKTFORSLAG				ENHED Meter KOORDINATSYSTEM UTM32 KOTESYSTEM DVR90	
DOKUMENTNUMMER LAR-KL-00019-02				HOFOR A/S Øresunds Boulevard 35 2300 København S.	

